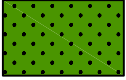
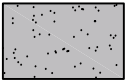
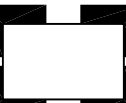


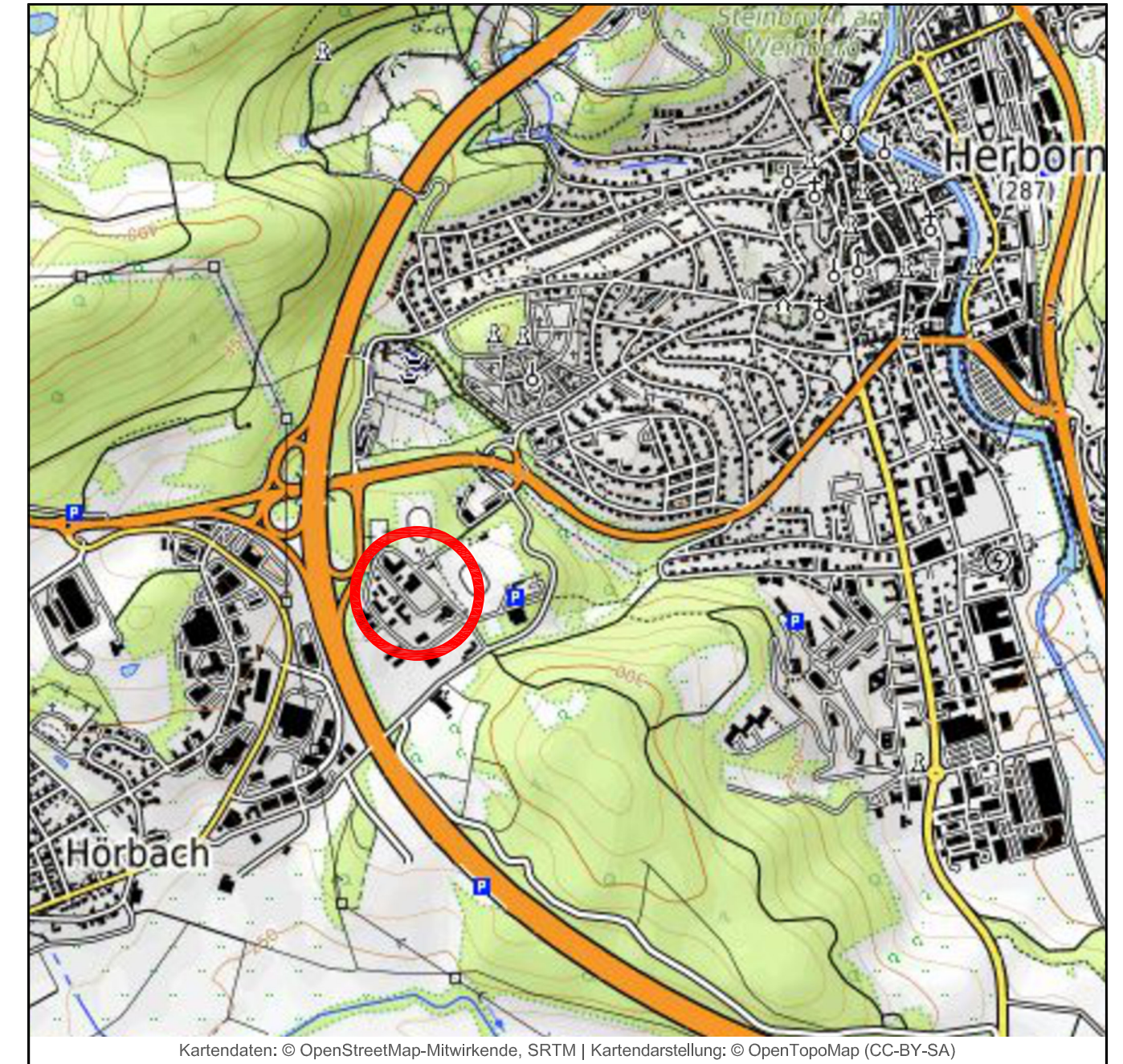


### Legende

-  Gebüsche, Hecken, Säume heimischer Arten auf frischen Standorten (02.200)
-  Schotter-, Kies- und Sandweg, -platz (10.530)
-  Grenze des räumlichen Geltungsbereichs des Bebauungsplans (§ 9 Abs. 7 BauGB)

#### Fauna

- Vögel:
- |    |                 |    |                 |
|----|-----------------|----|-----------------|
| A  | Amsel           | Hr | Hausrotschwanz  |
| Bm | Blaumeise       | K  | Kohlmeise       |
| E  | Elster          | Mg | Mönchsgrasmücke |
| Gf | Grünfink        | R  | Rotkehlchen     |
| H  | Hausperling     | Rk | Rabenkrähe      |
| He | Heckenbraunelle | Z  | Zaunkönig       |



Kartendaten: © OpenStreetMap-Mitwirkende, SRTM | Kartendarstellung: © OpenTopoMap (CC-BY-SA)

Datum	Erstellung / Änderung
15.06.2023	sw Erstellung
16.11.2023	sw Fauna ergänzt

**Stadt Herborn**  
 Landschaftsplanerischer Beitrag  
 zur 2. Änderung des Bebauungsplanes  
**"Zentralsportanlage Rehberg"**  
 Kernstadt  
 - Bestand -

geprüft: 16.11.2023, L. P.      Dateiname: bheze\_lp\_2d2.dwg  
 Blattgröße: 58 cm x 29,7 cm  
 erstellt mit: StadtCAD 20  
 basierend auf: AutoCAD Map 3D 2020  
 Auszug aus den Geobasisdaten der Hessischen Verwaltung für Bodenmanagement und Geoinformation  
 Stand: 08.2022


**PlanungsbüroKoch**
Dipl.-Geogr. Christian Koch, Stadtplaner AKH    Tel. (0 64 43) 6 90 04-0  
 Alte Chaussee 4, 35614 Aßlar  
 www.pbkoch.de    info@pbkoch.de

Planungsbüro für  
 • Städtebau    • Landschaft  
 • Freiraum    • Straßen- und Tiefbau

Planbearbeitung  
 M. Sc. Lisa Paliga    Stand  
 16.11.2023